

Hans Estermann, Nachführungsgeometer  
Trigonet AG  
Grundacher 1  
6060 Sarnen  
Fon 041 666 00 10  
Email sarnen@trigonet.ch

Sarnen, 6. April 2022

## WebGIS-Anleitung zur einfachen Abfrage der Grundstücks- und Bodenbedeckungsflächen nach erfolgter periodischer Nachführung (PNF) der amtlichen Vermessung


### 1. WebGIS-Portal aufrufen

- [www.gis-daten.ch](http://www.gis-daten.ch)
- Webkarten Obwalden wählen
- In «MEISTVERWENDETE KARTEN» den «Plan für das Grundbuch» anklicken


### 2. Grundstück suchen

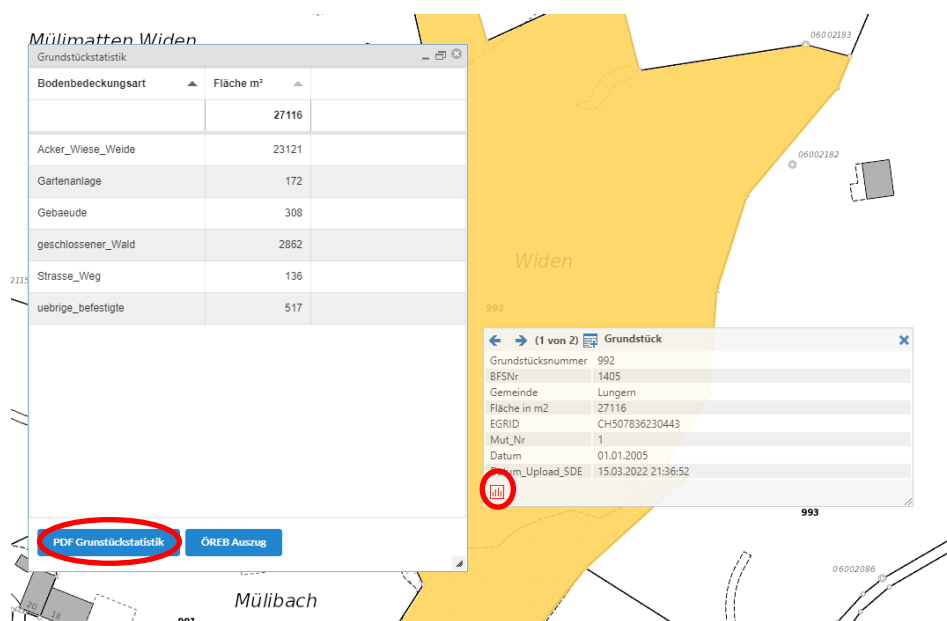
- Unter «Suchen» Strasse oder Parzellennummer eingeben
- Oder den Ausschnitt mit einer der folgenden Möglichkeiten wählen:



- Mit **Ausschnitt vergrößern** eingeschaltet ein Fenster aufziehen
- Oder mit linker Maustaste und gleichzeitig Shift-Taste  gedrückt Fenster aufziehen
- Oder mit Mousrad drehen und linker Maustaste gedrückt Position verschieben

### 3. Grundstückstatistik abfragen

- Mit linker Maustaste in Grundstück klicken
- In der angezeigten Tabelle unten links das Symbol  anklicken
- Für den Ausdruck: In der neu angezeigten Tabelle das PDF Grundstückstatistik anklicken



**Mülilmatten Widen**

Bodenbedeckungsart	Fläche m²
	27116
Acker_Wiese_Weide	23121
Gartenanlage	172
Gebäude	308
geschlossener_Wald	2862
Strasse_Weg	136
uebrige_befestigte	517

**Grundstück**

Grundstücksnummer	992
BFSNr	1405
Gemeinde	Lungern
Fläche in m2	27116
EGRID	CH507836230443
Mut_Nr	1
Datum	01.01.2005
Download_SDE	15.03.2022 21:36:52

**PDF Grundstückstatistik**   **OREB Auszug**